

OFÍCIO Nº 1120/2025/SAAEP

Parauapebas/PA, 10 de outubro de 2025.

De Serviço Autônomo de Água e Esgoto de Parauapebas - SAAEP
Ao Gabinete da Presidência da Câmara Municipal de Parauapebas
Exmo. Sr. Ver. Anderson Moratório – Presidente

Assunto: **Resposta ao Ofício nº 473/2025 Gabinete da Presidência.**

Excelentíssimo Senhor Vereador,

Em atenção ao Ofício nº 473/2025 Gabinete da Presidência, requer ao poder executivo municipal Relatório atualizado sobre a situação do saneamento básico em Parauapebas, segue anexo cópia do Memorando nº 0447/2025 Diretoria de Planejamento e Obras do Serviço Autônomo de Água e Esgoto de Parauapebas – SAAEP.

Na oportunidade, antecipamos nossos agradecimentos renovamos votos de estima e consideração.

Atenciosamente,

ERIKSON
NUNES:056
02495606

Assinado de
forma digital por
ERIKSON
NUNES:0560249
5606

Erikson Nunes

Diretor Executivo - SAAEP
Decreto nº 049/2025

PROTOCOLO
CÂMARA MUNICIPAL DE PARAUAPEBAS

Diretoria Legislativa

Data: 15/10/25 às 09:10h

Narrigue Santos
ASSINATURA

PODER LEGISLATIVO
CÂMARA MUNICIPAL DE PARAUAPEBAS

RECEBIDO

EM 14/10/2025

Silvana Brenha
GABINETE DA PRESIDÊNCIA

13h32

Câmara



saaep

Serviço Autônomo de Água
e Esgoto de Parauapebas

Nº 0447/2025

Parauapebas-PA, 3 de outubro de 2025

DE: Diretoria de Planejamento e Obras

PARA: Diretoria Executiva.

Ao Sr.,
Erikson Nunes

ASSUNTO: Resposta ao Ofício nº 473/2025 – Gabinete da Presidência.

Prezado Senhor Diretor Executivo,

Encaminhamos anexo memorando nº 080/2025 e relatório técnico do Setor de Engenharia, em resposta ao Ofício nº 473/2025 – Gabinete da Presidência, referente ao requerimento nº 197/2025 aprovado na 26ª Sessão Ordinária de 16/09/2025 Situação atualiza do Saneamento Básico.

Atenciosamente,

Paulo Rogério Mendes da Silva
Diretor de Planejamento e Obras
Portaria N° 005/2025-SAAEP

PAULO ROGÉRIO MENDES DA SILVA
DIRETORIA DE PLANEJAMENTO E OBRAS
PORTARIA N° 005/2025

RECEBEMOS
Em 03 / 10 / 25
Ass: Luiz Carlos Gomes
Diretoria Executiva - SAAEP

☎ 94 3346-7261

📞 94 3346-7262

📍 Rua Rio Dourado, Beira Rio, Parauapebas-PA

✉ atendimento@saaep.com.br

@ saaep.official

🌐 www.saaep.com.br


**PREFEITURA DE
PARAUAPEBAS**

Nº 080/2025

Parauapebas-PA, 02 de Outubro de 2025

DE: Setor de Engenharia

PARA: Diretoria de Planejamento e Obras

Ao Sr., PAULO ROGÉRIO MENDES DA SILVA

ASSUNTO: Encaminhamento de Relatório – Situação Atualizada do Saneamento Básico

Prezado Diretor,


Encaminhamos, para conhecimento e providências que entender cabíveis, o Relatório Atualizado do Sistema de Saneamento Básico de Parauapebas, elaborado em atendimento ao Ofício nº 473/2025 – Gabinete da Presidência da Câmara Municipal, relativo ao Requerimento nº 197/2025, aprovado na 26ª Sessão Ordinária de 16/09/2025.

O relatório contempla informações sobre:

- Estruturas existentes de produção, reservação e distribuição de água;
- Situação atual do sistema de esgotamento sanitário, incluindo obras em andamento;
- Lista de bairros e localidades atualmente atendidos por caminhões-pipa.

Solicitamos que as informações sejam analisadas e, se necessário, adotadas as providências pertinentes no âmbito desta Diretoria.

Atenciosamente,


RENAN TAVARES PINHEIRO SAMPAIO
SETOR DE ENGENHARIA
CT.3447 ENGENHEIRO MECÂNICO

PLANEJAMENTO E OBRAS
Reqm. Nº 197/2025
do 16/09/25

RELATÓRIO TÉCNICO

Estruturas de Produção, Distribuição de Água e de Esgotamento Sanitário (Serviço Autônomo de Água e Esgoto de Parauapebas - SAAEP)

Responsável Técnico: Eng. Renan Sampaio

02 de outubro de 2025

INTRODUÇÃO

O presente relatório foi elaborado pelo Serviço Autônomo de Água e Esgoto de Parauapebas – SAAEP em atendimento ao Ofício nº 473/2025 – Gabinete da Presidência da Câmara Municipal, referente ao Requerimento nº 197/2025, de autoria do Vereador Alex Ohana, aprovado na 26ª Sessão Ordinária de 16 de setembro de 2025.

O documento tem por finalidade apresentar um panorama atualizado sobre a situação do sistema de saneamento básico no município de Parauapebas, contemplando:

- O funcionamento das estruturas de produção e distribuição de água;
- A configuração atual do sistema de esgotamento sanitário, incluindo estações elevatórias, redes coletoras e estações de tratamento;
- As obras em andamento vinculadas ao PROSAP, voltadas à expansão e modernização da rede;
- A relação das localidades que ainda dependem de abastecimento por caminhões-pipa.

A consolidação destas informações busca garantir transparência administrativa e subsidiar o planejamento estratégico do município, permitindo o acompanhamento da execução das políticas públicas de saneamento básico, fundamentais para a saúde, qualidade de vida e desenvolvimento urbano sustentável de Parauapebas.

1. SISTEMA DE PRODUÇÃO DE ÁGUA

O sistema de produção de água do SAAEP é composto pelos seguintes componentes:

- **Estações de Tratamento de Água (ETAs):**
 - **ETA 1:** Capacidade nominal de 1.250 m³/h, com as etapas de floculação, decantação, filtração e desinfecção;
 - **ETA 2:** Capacidade de 600 m³/h, com sistema de dupla filtração;
 - **ETA 3:** Capacidade de 100 m³/h, também com dupla filtração;
 - **ETA 4:** Capacidade de 100 m³/h, com dupla filtração.
- **Poços Tubulares Profundos:**
 - Total de **130 poços** com profundidades entre 100 e 200 metros;
 - Produção individual entre 5 e 15 m³/h;
 - **Produção total estimada: 800 m³/h.**
- **Estações Elevatórias:**
 - **6 estações elevatórias de água**, responsáveis pelo bombeamento do recurso tratado até os pontos de reservação e distribuição.

Figura 01 – Resumo por dia




Figura 02 – Média da ETA 1

Média de abastecimento de água da Estação de Tratamento de Água (ETA) I

A Estação de Tratamento de Água I abastece **19 bairros** com uma média de **17 horas** de abastecimento por dia em cada bairro.

ETA I BAIRROS

Paraiso	Nova Vida I	Rio Verde
Da Paz	União	São José
Bela Vista	Morro dos Macacos	Maranhão
Cidade Nova	Linha Verde	Maranhãozinho
Guanabara	Liberdade I	Beira Rio I
Primavera	Chácara do Sol	Chácara da Lua
		Chácara das Estrelas




2. SISTEMA DE DISTRIBUIÇÃO DE ÁGUA

O sistema de distribuição de água é composto por:

- **Rede de Distribuição:**
 - Extensão total de aproximadamente **1.275 km**, incluindo adutoras, redes principais e secundárias;
 - Diâmetros variando entre **600 mm e 50 mm**, adequados para diferentes faixas de pressão e vazão.
- **Centros de Reservação:**
 - **35 unidades**, construídas em concreto ou aço, do tipo apoiado ou semi-enterrado, distribuídas estrategicamente para regularização do abastecimento e manutenção da pressão.

3. OBRAS DE EXPANSÃO DE REDE EM 2025, PARA REFORÇO HIDRÁULICO E ELIMINAÇÃO DE ROTA DE CARRO PIPA

Figura 03 - Bairro Betânia




Ruas: Novo Paraíso, 211 metros; R118, 200 metros; São Marcos, 167 metros; São Lucas, 146 metros; Macedônia, 115 metros; e Rua Céu Azul com 405 metros.

Figura 04 - Bairro Céu Azul



Ruas: 01, 127 metros; Rua 02, 160 metros; Arco-íris, 195 metros; Rua 04, 112 metros; Rua 65, 149 metros; e Rua 05, 106 metros.

Figura 05 - Bairro Caetanópolis




Ruas: HUMBERTO CAMPOS, 62 metros; ÉRICO VERISSIMO 78,4 metros; ARTHUR DE AZEVEDO, 48,6 metros; ALUÍZIO DE AZEVEDO, 204 metros; MANOEL BANDEIRA, 252 metros; OLAVO BILAC, 281 metros; e Rua Graça Aranha com 299 metros.

Figura 06 - Bairro Liberdade




RUA: Rogério Cardoso, 1.000 metros.

Figura 07 - Bairro Montes Claros



Rua: Morumbi, 750 metros.

Figura 08 - Bairro Bela Vista




Ruas: Augusto Meire, 332 metros; Ari Barosso, 315 metros; Aurélio Dias 303, metros; José Piveta, 287 metros; Leandro Pinheiro, 287 metros; Paulo Maranhão, 268 metros; Topázio, 274 metros; Av. VS10, 449 metros; Av. Bom Jardim, 454 metros.

Figura 09 - Bairro California



- Reativação do poço;
- Implantação de redes de 50 mm nas ruas Rio Mata Verde, 200 metros; Rio Araguaia, 197 metros; Rio Itacaiunas, 253 metros; Rio Ouro, 257 metros; Rio Diamante, 263 metros; Rio Vermelho, 389 metros; e Rua Rio Azul com 275 metros de rede.

Figura 10 - Bairro Vila Nova



- Reativação do poço conectando direto na rede;
- Implantação de redes de 50 mm na Rua 08, com 221 metros de extensão; e rede de 50 mm na Rua 09, com 187 metros de extensão.

4. RELATÓRIO SITUACIONAL DO SISTEMA DE ESGOTAMENTO SANITÁRIO

O sistema de Esgotamento Sanitário de responsabilidade do Serviço Autônomo de Água e Esgoto de Parauapebas- Saaep é composta por rede coletora, estações elevatórias de bombeamento de esgoto e Estações de Tratamento de Esgoto-ETE.

4.1 Em operação pelo SAAEP

a) **Sistema do bairro Primavera e Cidade nova:** o sistema do bairro Primavera e Cidade Nova abrange os limites entre Rua E e a Rua São Luís e entre Rua 01 com a Rua 14. A rede coletora encaminha o esgoto para a estação de Tratamento localizada na Rua 02 com a Rua Belém no Bairro Primavera. Esta estação é do tipo lagoa facultativa aerada. Ela é um modelo de tratamento obsoleto e possui previsão de ser desativada pelo Prosap e o esgoto da região será encaminhado para o sistema do bairro Rio verde.

Figura 10 - ETE Primavera



b) **Sistema do bairro União:** o sistema do bairro união abrange os limites da Rua F com a Rua P e da Rua 19 com a Rua 04, porém parte do esgoto é encaminhado para Estação de Tratamento na Rua 10 e a outra parte para Estação na Rua 19, a estação da Rua 10 é uma lagoa facultativa aerada e a estação da Rua 19 apenas uma lagoa facultativa.

Ambas têm previsão de serem desativadas pelo Prosap e o efluente produzido na área será encaminhado para o sistema do Rio Verde.

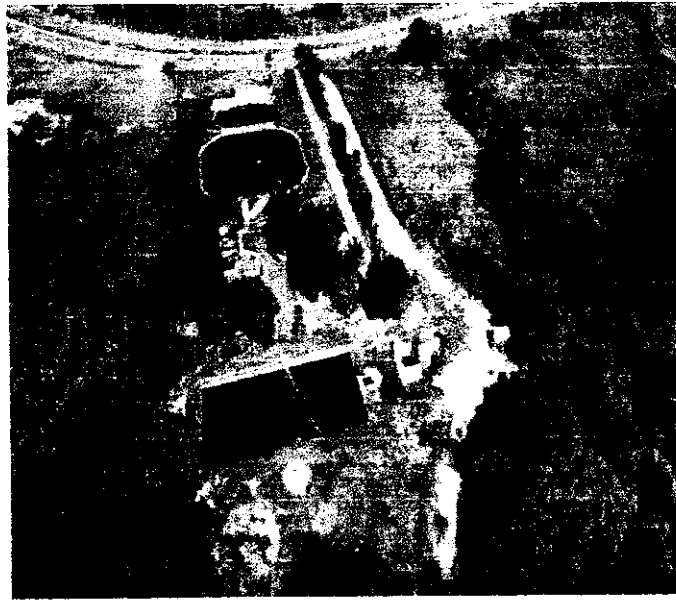
Figura 11 – ETE da Rua 10



c) **Sistema do bairro Apoena e Alvorá:** o sistema do bairro Apoena e Alvorá atende a área da sétima etapa do bairro Cidade Jardim, o Partage Shopping de Parauapebas, o bairro Apoena, os bairros alvorá I e II por meio de rede coletora de esgoto, possui 05 elevatórias de bombeamento de esgoto: 02 unidades na sétima etapa, 01 para o Partage, 01 para o bairro Alvorá II e 01 no bairro Apoena.

O efluente coletado nessa região é encaminhado para estação de tratamento localizada na Avenida Ana Karina, bairro Apoena. Além da rede coletora essa estação também recebe efluente coletados por caminhões fossa que atende os bairros do município que não possui rede de esgoto. O sistema de tratamento da Estação é lodo ativado convencional e enfrenta problema de assoreamento por falta de tratamento de lodo.

Figura 12 - ETE Apoena



d) **Sistema do bairro nova Carajás:** o bairro Nova Carajás possui sistema de esgoto apenas na IX etapa conhecida como “casinhas” o sistema é composto por uma rede coletora em uma estação de tratamento localizada na Rua 90, em frente ao Anexo II da escola Milton Martins.

O sistema de tratamento é lodo Ativado aeração prolongada com uma estação de tratamento de água como polimento final, o modelo da estação é compacto já que a mesma foi projetada para atender uma pequena demanda.

Figura 13- ETE Nova Carajás




e) **Sistema do Bairro Cidade Jardim:** o bairro Cidade possui sistema de esgoto apenas nas etapas finais a saber IX, X e XI e também a etapa do Residencial Serra Grande que está em fase de entrega para o poder público municipal.


O sistema das etapas 9, 10 e 11 é constituído pela rede coletora, 11 estações elevatórias de bombeamento de esgoto e a Estação de Tratamento localizada na Avenida X com a Avenida Castanheira, área Verde, s/n, Cidade Jardim. O sistema de Tratamento é lodo Ativado Aeração prolongada.

A etapa do residencial Serra grande possui rede coletora e duas estações elevatória para bombeamento do esgoto que será encaminhado para a estação da Avenida X para receber essa etapa houve ampliação do sistema da estação.

Figura 14 - (a) ETE Cidade Jardim e (b) Ampliação da ETE Cidade Jardim



(a)



(b)

f) **Sistema do Bairro Alto Bonito:** o Residencial Alto Bonito localizado na PA 160, Morro do Chapéu, possui sistema de esgotamento sanitário constituído por rede coletora, 01 estação elevatória de bombeamento e 01 Estação de Tratamento a mesma fica localizada na PA 160 ao lado do lago Alto Bonito. O sistema de Tratamento dessa estação é lodo ativado aeração prolongada.

g) **Sistema do Bairro Vale do Sol:** o residencial Vale do Sol possui sistema de esgotamento sanitário que atende o referido bairro e também o Jardim ypê, o sistema é constituído por rede coletora de esgoto e Estação de Tratamento. O sistema de tratamento da estação é lodo ativado aeração prolongada.

Figura 15 - ETE Vale do Sol




4.2 Sistema em construção pelo PROSAP

Em relação ao sistema de esgotamento pelo Prosap atualmente estão atuando na área do bairro tropical I e II, Ipiranga e Novo tempo, a rede coletora já era existentes, porém houve ampliação e também já executado 90% das estações elevatória e da Estação de tratamento. Futuramente, o sistema tem previsão de expansão para os bairros minérios e vila nova que atualmente estão apenas com rede coletora.

O sistema do bairro Rio verde também está sendo modernizado pelo Prosap. No final, o projeto atenderá toda a região central de Paraupebas. Foi ativado e ampliado também por este órgão o sistema de coleta da prefeitura que anteriormente atendia o prédio da prefeitura, no morro dos ventos, e está em funcionamento atendendo parte do Complexo Turístico Bel Mesquita.

Figura 16 – (a) e (b) Obra do Prosap no Bairro Rio verde




(a)



(b)

Figura 17 – Obra do Prosap no Bairro Tropical



5. BAIRROS QUE POSSUEM APENAS REDE DE ESGOTO

Alguns projetos de esgotamento no município não tiveram conclusão com isso existem bairros em Paraupebas que possuem a rede coletora de esgoto, mas o não possui tratamento e destinação final adequada, a saber: Betânea, Altamira, Novo Horizonte, Vila Rica, Casas Populares I e II, existe a previsão deles serem incluídos em uma terceira fase das obras do Prosap para encaminhar o esgoto para o bairro Tropical.

6. BAIRROS COM ROTAS ATIVAS DE CARROS PIPA

BOM JESUS I, II E III	Frente Vs-10	TODAS AS QD
BOM JESUS I, II E III	Castanheira	TODAS AS QD
BOM JESUS I, II E III	Aroeira	TODAS AS QD
BOM JESUS I, II E III	Canela	TODAS AS QD
BOM JESUS I, II E III	Sapucaia	TODAS AS QD
BOM JESUS I, II E III	Pau Brasil B -1	TODAS AS QD
BOM JESUS I, II E III	Jatobá B - 2	TODAS AS QD
BOM JESUS I, II E III	Buriti	TODAS AS QD
BOM JESUS I, II E III	Ipe	TODAS AS QD
BOM JESUS I, II E III	Pau Darco	TODAS AS QD
BOM JESUS I, II E III	Eucalipto	TODAS AS QD
BOM JESUS I, II E III	Sucupira	TODAS AS QD
BOM JESUS I, II E III	Mangueira	TODAS AS QD
BOM JESUS I, II E III	Jequetibá	TODAS AS QD
BOM JESUS I, II E III	Andiroba	TODAS AS QD
BOM JESUS I, II E III	Murici	TODAS AS QD
BOM JESUS I, II E III	Seringueira	TODAS AS QD
BOM JESUS I, II E III	Castaneira	TODAS AS QD
BOM JESUS I, II E III	Aroeira	TODAS AS QD
BOM JESUS I, II E III	Canela	TODAS AS QD
BOM JESUS I, II E III	Sapucaia	TODAS AS QD
JARDIM ELDORADO/PARQUE SÃO LUÍS	Rua 9	TODAS AS QD
JARDIM ELDORADO/PARQUE SÃO LUÍS	Rua 8	TODAS AS QD
JARDIM ELDORADO/PARQUE SÃO LUÍS	Rua 7	TODAS AS QD
JARDIM ELDORADO/PARQUE SÃO LUÍS	Rua 6	TODAS AS QD
JARDIM ELDORADO/PARQUE SÃO LUÍS	Travessa 5	TODAS AS QD
JARDIM ELDORADO/PARQUE SÃO LUÍS	Travessa 3	TODAS AS QD
JARDIM ELDORADO/PARQUE SÃO LUÍS	Travessa 2	TODAS AS QD
JARDIM ELDORADO/PARQUE SÃO LUÍS	Travessa 1	TODAS AS QD
JARDIM ELDORADO/PARQUE SÃO LUÍS	Divina Adão	TODAS AS QD

JARDIM ELDORADO/PARQUE SÃO LUÍS	Caixas Comunitárias	TODAS AS QD
CAETANÓPOLIS/LIBERDADE	Augusto Meire	TODAS AS QD
CAETANÓPOLIS/LIBERDADE	Av. Bom Jardim	TODAS AS QD
BELA VISTA/SÃO LUCAS	Aurelio Dias	TODAS AS QD
BELA VISTA/SÃO LUCAS	Leandro Pinheiro	TODAS AS QD
BELA VISTA/SÃO LUCAS	Paulo Maranhão	TODAS AS QD
BELA VISTA/SÃO LUCAS	Florianio Peixoto	TODAS AS QD
BELA VISTA/SÃO LUCAS	Jorge Amado	TODAS AS QD
BELA VISTA/SÃO LUCAS	Ipê	TODAS AS QD
BELA VISTA/SÃO LUCAS	Jari	TODAS AS QD
BELA VISTA/SÃO LUCAS	Saputi	TODAS AS QD
BELA VISTA/SÃO LUCAS	Cedro	TODAS AS QD
BELA VISTA/SÃO LUCAS	Castanheira	TODAS AS QD
BELA VISTA/SÃO LUCAS	Carvalho	TODAS AS QD
BELA VISTA/SÃO LUCAS	Mangueira	TODAS AS QD
BELA VISTA/SÃO LUCAS	Adelson Lemos	TODAS AS QD
BELA VISTA/SÃO LUCAS	Rua 1	TODAS AS QD
BELA VISTA/SÃO LUCAS	Rua 2 E 3	TODAS AS QD
BELA VISTA/SÃO LUCAS	Cxs. Comunitárias	TODAS AS QD
PANORAMA/CASA BRANCA	Rio Vermelho	TODAS AS QD
PANORAMA/CASA BRANCA	Rio Diamante	TODAS AS QD
PANORAMA/CASA BRANCA	Frente Vs-10	TODAS AS QD
PANORAMA/CASA BRANCA	Rio Da Prata	TODAS AS QD
PANORAMA/CASA BRANCA	Das Ostra	TODAS AS QD
PANORAMA/CASA BRANCA	Tambaqui	TODAS AS QD
PANORAMA/CASA BRANCA	Gaivota	TODAS AS QD
PANORAMA/CASA BRANCA	Das Corais	TODAS AS QD
PANORAMA/CASA BRANCA	Jaguar	TODAS AS QD
PANORAMA/CASA BRANCA	Juriti	TODAS AS QD
MORADA NOVA/VS10/VALE DO SONHO/RAIO DO SOL	Vs10	TODAS AS QD
MORADA NOVA/VS10/VALE DO SONHO/RAIO DO SOL	Berilo	TODAS AS QD
MORADA NOVA/VS10/VALE DO SONHO/RAIO DO SOL	Pirita	TODAS AS QD
MORADA NOVA/VS10/VALE DO SONHO/RAIO DO SOL	Castanheira	TODAS AS QD
MORADA NOVA/VS10/VALE DO SONHO/RAIO DO SOL	Augusto Dias	TODAS AS QD
MORADA NOVA/VS10/VALE DO SONHO/RAIO DO SOL	Ipe	TODAS AS QD
MORADA NOVA/VS10/VALE DO SONHO/RAIO DO SOL	Santa Catarina	TODAS AS QD
MORADA NOVA/VS10/VALE DO SONHO/RAIO DO SOL	Caminhos Das Pedras	TODAS AS QD

MORADA NOVA/VS10/VALE DO SONHO/RAIO DO SOL	Pau Brasil	TODAS AS QD
MORADA NOVA/VS10/VALE DO SONHO/RAIO DO SOL	Amazonas	TODAS AS QD
MORADA NOVA/VS10/VALE DO SONHO/RAIO DO SOL	São José	TODAS AS QD
MORADA NOVA/VS10/VALE DO SONHO/RAIO DO SOL	Olestina Lemos	TODAS AS QD
MORADA NOVA/VS10/VALE DO SONHO/RAIO DO SOL	Caixa Comunitaria	TODAS AS QD
MORADA NOVA/VS10/VALE DO SONHO/RAIO DO SOL	Rua Andiroba	TODAS AS QD
ESCOLAS E U.B.S	Nova Esperança	TODAS AS QD
ESCOLAS E U.B.S	U.B.S. - Rua Vitória	TODAS AS QD
ESCOLAS E U.B.S	U.B.S - Guanabara	TODAS AS QD
BETANIA	Rua São Matheus	TODAS AS QD
BETANIA	Rua Matusalém	TODAS AS QD
BETANIA	Rua 07	TODAS AS QD
BETANIA	Rua cristovocolombo	TODAS AS QD
BETANIA	Rua 09	TODAS AS QD
BETANIA	Rua melquisedeque	TODAS AS QD
BETANIA	Rua espirito santo	TODAS AS QD
BETANIA	Rua beja-flor	TODAS AS QD
BETANIA	Rua 11	TODAS AS QD
BETANIA	Rua 12	TODAS AS QD
BETANIA	Rua Lucas	TODAS AS QD
BETANIA	Rua Novo Paraiso	TODAS AS QD
BETANIA	Rua Céu Azul	TODAS AS QD
ALTO BOA VISTA	Rua 03	TODAS AS QD
ALTO BOA VISTA	Rua 06	TODAS AS QD
ALTO BOA VISTA	Av A	TODAS AS QD
ALTO BOA VISTA	Rua 10	TODAS AS QD
ALTO BOA VISTA	Rua Jasmim	TODAS AS QD
ALTO BOA VISTA	Residencial Castanheira	TODAS AS QD
POPULAR II	Rua Tapajós	TODAS AS QD



RENAN TAVARES PINHEIRO SAMPAIO

SETOR DE ENGENHARIA

CT:3447 ENGENHEIRO MECÂNICO



**ESTADO DO PARÁ
PODER LEGISLATIVO
CÂMARA MUNICIPAL DE PARAUPEBAS
GABINETE DA PRESIDÊNCIA**

Ofício nº 473/2025– GABINETE DA PRESIDÊNCIA

Parauapebas / PA, 17 de setembro de 2025.

**Ao Excelentíssimo Sr. Aurelio Ramos de Oliveira Neto
Prefeito de Parauapebas**

**C/c: À Ilma. Leana Farias Goncalves
Serviço Autônomo de Água e Esgoto de Parauapebas - SAAEP**

Assunto: Requerimento nº 197/2025 , aprovado na 26ª Sessão Ordinária de 16/09/25.

Vossa Excelência,

Com os nossos cordiais cumprimentos, dirigimo-nos, respeitosamente, e encaminhamos para conhecimento e providências, o Requerimento nº 197/2025 , de autoria do Vereador Alex Ohana , aprovado na 26ª Sessão Ordinária do dia 16/09/25, que “ **REQUER AO PRESIDENTE DA MESA DIRETORA QUE OFICIE AO PODER EXECUTIVO MUNICIPAL E AO SAAEP PARA ENCAMINHAREM RELATÓRIO ATUALIZADO SOBRE A SITUAÇÃO DO SANEAMENTO BÁSICO EM PARAUPEBAS, EM QUE SEJAM APRESENTADAS INFORMAÇÕES DAS ESTRUTURAS ATUAIS E EM CONSTRUÇÃO, INCLUSIVE, AS REALIZADAS PELO PROSAP, ALÉM DA LISTA DAS LOCALIDADES QUE SÃO ATENDIDAS COM CAMINHÃO PIPA PARA ABASTECIMENTO DE ÁGUA.**”.

Ademais, aproveito o ensejo para reiterar meus protestos de estima e distinta consideração.

Atenciosamente,

ANDERSON
MARCOS
MORATORIO
13078687

Anderson Marcos Moratorio
Presidente da Mesa Diretora – Biênio 2025-2026



ESTADO DO PARÁ
PODER LEGISLATIVO
CÂMARA MUNICIPAL DE PARAUAPEBAS
DIRETORIA LEGISLATIVA

CERTIDÃO DE VOTAÇÃO

Certifico para os devidos fins que os Requerimentos abaixo relacionados foram **APROVADOS** na **26ª Sessão Ordinária do dia 16 de setembro de 2025**, conforme Ata da Sessão aprovada e assinada pelos membros da Mesa Diretora, disponível em: <https://sapl.parauapebas.pa.leg.br/sessao/573>

1. **Requerimento nº 167/2025** - Autor: Fred Sanção - REQUER INFORMAÇÕES SOBRE A SITUAÇÃO ESTRUTURAL DO POLO JOALHEIRO DE PARAUAPEBAS, INCLUINDO LOCALIZAÇÃO, STATUS DAS OBRAS, INFRAESTRUTURA DISPONÍVEL E PENDENTE, BEM COMO O CRONOGRAMA OFICIAL DE FINALIZAÇÃO DAS INSTALAÇÕES.
2. **Requerimento nº 194/2025** - Autora: Erica Ribeiro - SOLICITA INFORMAÇÕES DETALHADAS SOBRE AÇÕES DE PRESERVAÇÃO, MONITORAMENTO E RECUPERAÇÃO DO RIO PARAUAPEBAS.
3. **Requerimento nº 196/2025** - Autora: Maquivalda - REQUER AO PRESIDENTE DA MESA DIRETORA O ENVIO DE OFÍCIO AO PODER EXECUTIVO MUNICIPAL, POR INTERMÉDIO DA CENTRAL DE LICITAÇÕES E CONTRATOS (CLC) E DO PROGRAMA DE SANEAMENTO AMBIENTAL, MACRODRENAGEM E RECUPERAÇÃO DE IGARAPÉS E MARGENS DO RIO PARAUAPEBAS – PROSAP, SOLICITANDO INFORMAÇÕES DE TODOS OS DOCUMENTOS RELACIONADOS AO CONTRATO Nº 20240168, FIRMADO COM A EMPRESA INFRACON ENGENHARIA E COMÉRCIO LTDA.
4. **Requerimento nº 197/2025** - Autor: Alex Ohana - REQUER AO PRESIDENTE DA MESA DIRETORA QUE OFICIE AO PODER EXECUTIVO MUNICIPAL E AO SAAEP PARA ENCAMINHAREM RELATÓRIO ATUALIZADO SOBRE A SITUAÇÃO DO SANEAMENTO BÁSICO EM PARAUAPEBAS, EM QUE SEJAM APRESENTADAS INFORMAÇÕES DAS ESTRUTURAS ATUAIS E EM CONSTRUÇÃO, INCLUSIVE, AS REALIZADAS PELO PROSAP, ALÉM DA LISTA DAS LOCALIDADES QUE SÃO ATENDIDAS COM CAMINHÃO PIPA PARA ABASTECIMENTO DE ÁGUA.
5. **Requerimento nº 198/2025** - Autor: Fred Sanção - REQUER INFORMAÇÕES ADMINISTRATIVAS E JURÍDICAS ACERCA DO POLO JOALHEIRO DE PARAUAPEBAS, INCLUINDO ATO LEGAL DE CRIAÇÃO, DEFINIÇÃO DO ÓRGÃO



ESTADO DO PARÁ
PODER LEGISLATIVO
CÂMARA MUNICIPAL DE PARAUAPEBAS
DIRETORIA LEGISLATIVA

GESTOR, OBJETIVOS OFICIAIS E PREVISÃO ORÇAMENTÁRIA PARA SEU FUNCIONAMENTO.

6. **Requerimento nº 201/2025** - Autor: Leandro do Chiquito - REQUER AO PRESIDENTE DA MESA DIRETORA QUE OFICIE À SECRETARIA MUNICIPAL DE OBRAS, A FIM DE SE OBTER INFORMAÇÕES ACERCA DA PREVISÃO PARA O INÍCIO DAS OBRAS DE RECUPERAÇÃO E MANUTENÇÃO DAS ESTRADAS DA COMUNIDADE VALENTIM SERRA, NO PERÍMETRO ATÉ A ESCOLA UNIÃO DO POVO, NA VS TERRA ROXA, BEM COMO SOBRE O ENVIO DE MÁQUINAS E EQUIPAMENTOS NECESSÁRIOS À EXECUÇÃO DOS SERVIÇOS.
7. **Requerimento nº 202/2025** - Autor: Leandro do Chiquito - REQUER AO PRESIDENTE DA MESA DIRETORA QUE OFICIE À SECRETARIA MUNICIPAL DE EDUCAÇÃO SOLICITANDO INFORMAÇÕES SOBRE A ATUAL SITUAÇÃO DA ESCOLA ELISALDO RIBEIRO, LOCALIZADA NO BAIRRO LIBERDADE, BEM COMO ACERCA DAS MEDIDAS ADOTADAS PARA GARANTIR A SEGURANÇA ESTRUTURAL DO PRÉDIO.
8. **Requerimento nº 204/2025** - Autor: Zé do Bode - REQUER AO PRESIDENTE DA CÂMARA MUNICIPAL DE PARAUAPEBAS, QUE OFICIALE O SERVIÇO AUTÔNOMO DE ÁGUA E ESGOTO DE PARAUAPEBAS – SAAEP, SOLICITANDO O RELATÓRIO COMPLETO E ATUALIZADO DOS BAIRROS QUE ATUALMENTE POSSUEM ABASTECIMENTO DE ÁGUA ENCANADA E TRATADA DE FORMA INTEGRAL, E DÁ OUTRAS PROVIDÊNCIAS.
9. **Requerimento nº 205/2025** - Autor: Zé do Bode - REITERO O REQUERIMENTO Nº 133/2025, SOLICITANDO A SECRETARIA MUNICIPAL DE OBRAS RELATÓRIO ATUALIZADO DO CRONOGRAMA DAS OBRAS JÁ EXECUTADAS E A EXECUTAR NO BAIRRO CIDADE JARDIM, ESPECIFICAMENTE QUANTO À RECUPERAÇÃO E PAVIMENTAÇÃO DAS VIA

Parauapebas/PA, 16 de setembro de 2025.

Anderson Marcos Moratorio
Presidente da Mesa Diretora – Biênio 2025-2026

AV. SÔNIA CÔRTEZ, S/N- QUADRA 33 – LOTE ESPECIAL
CEP: 68.515-000 – PARAUAPEBAS (PA)
e-mail: diretoria.legislativa@parauapebas.pa.leg.br